

**PLAN COMMUNAL DE SAUVEGARDE**

**COMMUNE DE**

**CAMARET-SUR-AIGUES**



# PLAN COMMUNAL DE SAUVEGARDE

FICHE 16

## FICHE IDENTIFICATION RISQUE

Mise à jour  
23/11/2009

La commune de Camaret-sur-Aigues peut être appelée à faire face à 4 types de risques principaux :

- 1- **Catastrophes naturelles** (inondation, vent violent, orage, tremblement de terre) nécessitant l'évacuation, le sauvetage et l'hébergement des populations concernées
- 2- **Catastrophes accidentelles, industrielles, militaire, routières** à caractère toxique, radiologique, nucléaire nécessitant le confinement ou l'évacuation des populations concernées ;
- 3- **Tout autre accident routier et aérien ou événement particulier** survenant sur le territoire de la commune nécessitant de porter secours et assistance aux victimes.
- 4- **Risque pandémique de type influenza aviaire** dont les procédures à mettre en œuvre seront dictées par les services préfectoraux.

En cas de catastrophe, **les conséquences humaines en seront minimisées si la population connaît et applique les consignes de sécurité appropriées.** Ces consignes doivent être claires et identiques quelle que soit l'entité qui les diffuse.

**Les fiches suivantes donnent la teneur officielle de ces consignes pour chacun des risques pouvant affecter la commune en fonction d'une vigilance orange ou rouge.** Elles doivent donc être reprises dans tous les documents et vecteurs de diffusion destinés à les porter à la connaissance du grand public.



# PLAN COMMUNAL DE SAUVEGARDE

FICHE

16A

## FICHE RISQUE VENT VIOLENT

Mise à jour

23/11/2009

### CONSEQUENCES POSSIBLES - CONSEILS DE COMPORTEMENT



#### CONSEQUENCES POSSIBLES

**Des coupures d'électricité et de téléphone** peuvent affecter les réseaux de distribution pendant des durées relativement importantes.

**Les toitures et les cheminées peuvent être endommagées.**

**Des branches d'arbre risquent de se rompre**

**Les véhicules peuvent être déportés.**

#### CONSEILS DE COMPORTEMENT

**Limitez vos déplacements.** Limitez votre vitesse sur route et autoroute, en particulier si vous conduisez un véhicule ou attelage sensible aux effets du vent.

En ville, **soyez vigilants** face aux chutes possibles d'objets divers.

**N'intervenez pas sur les toitures** et ne touchez en aucun cas à des fils électriques tombés au sol.

**Rangez ou fixez** les objets sensibles aux effets du vent ou susceptibles d'être endommagés.



#### CONSEQUENCES POSSIBLES

##### Avis de tempête très violente

**Des coupures d'électricité et de téléphone** peuvent affecter les réseaux de distribution pendant des durées très importantes.

**Des dégâts nombreux et importants sont à attendre sur les habitations**, les parcs et plantations.

**La circulation routière peut être rendue très difficile sur l'ensemble du réseau.**

**Les transports aériens et ferroviaires et maritimes peuvent être sérieusement affectés.**

#### CONSEILS DE COMPORTEMENT

##### Dans la mesure du possible

- Restez chez vous.
- Mettez-vous à l'écoute de vos stations de radio locales.
- Prenez contact avec vos voisins et organisez-vous.

##### En cas d'obligation de déplacement

Limitez-vous au strict indispensable en évitant, de préférence, les secteurs forestiers.

Signalez votre départ et votre destination à vos proches.

##### Pour protéger votre intégrité et votre environnement proche

■ Rangez ou fixez les objets sensibles aux effets du vent ou susceptibles d'être endommagés.

N'intervenez en aucun cas sur les toitures et ne touchez pas à des fils électriques tombés au sol.

■ Prévoyez des moyens d'éclairages de secours et faites une réserve d'eau potable.

Si vous utilisez un dispositif d'assistance médicale (respiratoire ou autre) alimenté par électricité, prenez

■ vos précautions en contactant l'organisme qui en assure la gestion.



## CONSEQUENCES POSSIBLES

### De fortes précipitations susceptibles d'affecter les activités humaines sont attendues.

Des inondations importantes sont possibles dans les zones habituellement inondables, sur l'ensemble des bassins hydrologiques des départements concernés.

Des cumuls importants de précipitation sur de courtes durées, peuvent, localement, provoquer des crues inhabituelles de ruisseaux et fossés.

Risque de débordement des réseaux d'assainissement.

Les conditions de circulation routière peuvent être rendues difficiles sur l'ensemble du réseau

secondaire et quelques perturbations peuvent affecter les transports ferroviaires en dehors du réseau " grandes lignes ".

Des coupures d'électricité peuvent se produire.

## CONSEILS DE COMPORTEMENT

Renseignez-vous avant d'entreprendre vos déplacements et soyez très prudents. Respectez, en particulier, les déviations mises en place.

Ne vous engagez en aucun cas, à pied ou en voiture, sur une voie immergée.

Dans les zones habituellement inondables, mettez en sécurité vos biens susceptibles d'être endommagés et surveillez la montée des eaux.



## CONSEQUENCES POSSIBLES

De très fortes précipitations sont susceptibles d'affecter les activités humaines et la vie économique pendant plusieurs jours.

### Des inondations très importantes sont possibles, y compris dans des zones rarement inondables.

Des cumuls très importants de précipitations sur de courtes durées peuvent localement provoquer des crues torrentielles de ruisseaux et fossés.

Les conditions de circulation routière peuvent être rendues extrêmement difficiles sur l'ensemble du réseau.

Risque de débordement des réseaux d'assainissement.

Des coupures d'électricité plus ou moins longues peuvent se produire.

## CONSEILS DE COMPORTEMENT

**Restez chez vous ou évitez tout déplacement dans les zones concernées.** S'il vous est absolument indispensable de vous déplacer soyez très prudents. Respectez, en particulier, les déviations mises en place. Ne vous engagez en aucun cas, à pied ou en voiture, sur une voie immergée. Signalez votre départ et votre destination à vos proches

Dans les zones inondables, **prenez d'ores et déjà, toutes les précautions nécessaires à la sauvegarde de vos biens** face à la montée des eaux, même dans les zones rarement touchées par les inondations

**Prévoyez des moyens d'éclairage de secours et faites une réserve d'eau potable**

**Facilitez le travail des sauveteurs qui vous proposent une évacuation et soyez attentifs à leurs conseils.**

N'entreprenez aucun déplacement avec une embarcation sans avoir pris toutes les mesures de sécurité



# PLAN COMMUNAL DE SAUVEGARDE

FICHE

16C

## FICHE RISQUE ORAGES

Mise à jour

23/11/2009



### CONSEQUENCES POSSIBLES

- Violents orages susceptibles de provoquer localement des dégâts importants.
- Des dégâts importants sont localement à craindre sur l'habitat léger et les installations provisoires.
- Des inondations de caves et points bas peuvent se produire très rapidement.
- Quelques départs de feux peuvent être enregistrés en forêt suite à des impacts de foudre non accompagnés de précipitations.

### CONSEILS DE COMPORTEMENT

- A l'approche d'un orage, prenez les précautions d'usage pour mettre à l'abri les objets sensibles au vent.
- Ne vous abritez pas sous les arbres.
- Evitez d'utiliser le téléphone et les appareils électriques.
- Signalez sans attendre les départs de feux dont vous pourriez être témoins.



### CONSEQUENCES POSSIBLES

- Nombreux et vraisemblablement très violents orages, susceptibles de provoquer localement des dégâts très importants.
- Localement, des dégâts très importants sont à craindre sur les habitations, les parcs, les cultures et plantations.
- Les massifs forestiers peuvent localement subir de très forts dommages et peuvent être rendus vulnérables aux feux par de très nombreux impacts de foudre.
- L'habitat léger et les installations provisoires peuvent être mis en réel danger.
- Des inondations de caves et points bas sont à craindre, ainsi que des crues torrentielles aux abords des ruisseaux et petites rivières.

### CONSEILS DE COMPORTEMENT

#### Dans la mesure du possible

- Evitez les déplacements.

#### En cas d'obligation de déplacement

- Soyez prudents et vigilants, les conditions de circulation pouvant devenir soudainement très dangereuses.
- N'hésitez pas à vous arrêter dans un lieu sûr.

#### Pour protéger votre intégrité et votre environnement proche

- Evitez d'utiliser le téléphone et les appareils électriques.
- Rangez ou fixez les objets sensibles aux effets du vent ou susceptibles d'être endommagés.
- Si vous pratiquez le camping, vérifiez qu'aucun danger ne vous menace en cas de très fortes rafales de vent ou d'inondations torrentielles soudaines. En cas de doute, réfugiez-vous, jusqu'à l'annonce d'une amélioration, dans un endroit plus sûr.
- Signalez sans attendre les départs de feux dont vous pourriez être témoins.
- Si vous êtes dans une zone sensible aux crues torrentielles, prenez toutes les précautions nécessaires à la sauvegarde de vos biens face à la montée des eaux.



# PLAN COMMUNAL DE SAUVEGARDE

FICHE 17

## FICHE RISQUE INONDATION

Mise à jour

23/11/2009

Le CODIS assure au moyen de son serveur vocal, l'information des maires des bassins versants et met en pré-alerte ou en alerte les casernes de sapeurs-pompiers concernées. Le Maire, Maire Adjoint ou le directeur des services doivent valider le message CODIS. A défaut, il est fait appel à la Gendarmerie. Un message de fin d'alerte est transmis.

### 1 INONDATION TORENTIELLE ☞ PAR L'AYGUES

*Zones d'habitation menacées : voir cartographie en annexe*

### 2 INONDATION PAR RUISSELLEMENT ☞ PAR L'AYGUES

☞ PAR LES MAYRES



*Zones d'habitation menacées : voir cartographie en annexe (liste intervention 2002/03)*

### 3 OBJECTIFS A ATTEINDRE




- Surveillance
- Mise en sécurité des zones dangereuses
- Information des populations
- Evacuation des zones inondables ou dangereuses
- Hébergement des personnes évacuées

### 4 CONSIGNES

#### AVANT : prévoir les gestes essentiels

- fermer portes, fenêtres, soupiraux et aspirations, 
- couper le gaz et l'électricité, 
- mettre les produits périssables au sec,
- amarrer les cuves,
- faire une réserve d'eau potable,
- prévoir l'évacuation.

#### PENDANT : garantir sa sécurité

- s'informer de la montée des eaux (radio, mairie...), 
- respecter les consignes de sécurité, (se protéger dans les étages...), 
- ne pas aller chercher les enfants à l'école pour ne pas les exposer, 
- couper le gaz et l'électricité,
- n'évacuer qu'après en avoir reçu l'ordre.

#### APRES :

- aérer et désinfecter les pièces,
- chauffer dès que possible,
- ne rétablir le gaz et l'électricité que sur une installation sèche.



### CONSIGNES

#### 1 - SIGNAL D'ALERTE

Dans le cas d'un accident industriel majeur, il est important de réagir et de se protéger très vite. Chaque instant compte. L'alerte est donnée par un signal précis : une sirène au son modulé (montant et descendant). Ce signal dure trois fois une minute.

#### 2 - ENTREZ TOUT DE SUITE

- Si vous êtes chez vous, à votre travail ou dans un bâtiment public : restez où vous êtes et enfermez-vous. Ne partez pas en voiture, vous seriez en danger sur la route et risqueriez de gêner la circulation des véhicules de secours.
- Si vous êtes dehors : entrez dans le bâtiment le plus proche. Ne restez pas dehors, vous y êtes plus exposés aux dangers éventuels.
- Si vous êtes en voiture : gardez-vous, arrêtez votre moteur et entrez dans le bâtiment le plus proche. Vous n'êtes pas en sécurité dans votre véhicule.

#### 3 - FERMEZ TOUT

Un local clos ralentit la pénétration éventuelle de gaz toxique ou de produits radioactifs. Fermez les portes et les fenêtres. Arrêtez et bouchez les ventilations. Dans le cas où certaines de vos vitres auraient été cassées pendant l'accident, réfugiez-vous dans une pièce aux fenêtres intactes (ou sans fenêtre).

#### 4 - ECOUTEZ LA RADIO (Radio France bleu Vaucluse : FM 100.4)

Toutes les précisions sur la nature du danger, l'évolution de la situation et les consignes de sécurité à respecter vous seront données par la radio.

#### 5 - N'ALLEZ PAS CHERCHER VOS ENFANTS A L'ECOLE

Vos enfants sont plus en sécurité à l'école que dans la rue. Les enseignants connaissent les consignes; Ils s'occupent de vos enfants, les mettent en sécurité et les rassurent. De plus, en vous déplaçant, vous risqueriez de vous mettre inutilement en danger et de gêner les secours.

#### 6 - NE TELEPHONEZ PAS

Les lignes téléphoniques doivent rester libres pour les urgences et les secours. Les informations vous seront données par la radio.

#### 7 - NE FUMEZ PAS, EVITEZ TOUTE FLAMME OU ETINCELLE

Ne fumez pas. Evitez d'allumer ou d'éteindre la lumière ou tout appareil électrique. Toute flamme ou étincelle pourrait provoquer une explosion.

#### 8 - EN CAS D'ACCIDENT NUCLEAIRE

Des instructions complémentaires vous seront données par la radio.

En fonction de l'événement et sur instruction des autorités, vous pourrez être amenés à prendre un comprimé d'iode et/ou à être évacués.

#### 9 - SIGNAL DE FIN D'ALERTE

La fin de l'alerte est annoncée par un signal continue (non modulé) durant 30 secondes. Ce signal signifie que le danger est passé et que le respect des consignes de sécurité n'est plus nécessaire.





## FICHE RISQUE TRANSPORT MATIERES DANGEREUSES

Mise à jour

23/11/2009

**SPECIFICITE : PASSAGE DES CANALISATION DE TYPE PIPELINE** ↻ Cartographie & annuaire en annexe

### Moyens à mettre en œuvre



Estimer l'importance de la crise	↻ <b>Cellule évaluation</b>
Alerter les populations riveraines	↻ <b>cellule communication &amp; évaluation</b>
Mise en sécurité des zones adjacentes au sinistre	↻ <b>cellule évaluation et logistique</b>
Mise à l'abri ou évacuation de la population	
Hébergement des personnes évacuées	↻ <b>cellule ERP</b>

### CONSIGNES

**1 - En cas d'incendie sur un véhicule (ou le réservoir) : EVACUER LES ENVIRONS DE L'ACCIDENT** dans un rayon d'environ 300 mètres. On prendra soin de toujours se retirer de la zone dans la direction différente des fumées dégagées.

#### **2. SE METTRE EN DEHORS DE CETTE ZONE POUR TELEPHONER**

**3.** Prévenir (ou faire prévenir) le plus rapidement possible les services d'incendie et de secours en **composant le "18"** . S'il s'agit d'une canalisation, appeler le n° inscrit sur les balises de localisation de cette canalisation.

**4.** En cas de fuite de produits toxiques, **SE METTRE A L'ABRI DANS UN LOCAL CLOS**, en calfeutrant soigneusement les fenêtres et les aérations, après avoir arrêté la ventilation, la climatisation et réduit le chauffage;  

**5 - SUIVRE SCRUPULEUSEMENT LES CONSIGNES** spécifiques des services d'incendie et de secours qui seront données de vive voix par des ensembles mobiles d'alerte.

#### **7 - NE FUMEZ PAS, EVITEZ TOUTE FLAMME OU ETINCELLE**

Ne fumez pas. Evitez d'allumer ou d'éteindre la lumière ou tout appareil électrique. Toute flamme ou étincelle pourrait provoquer une explosion.

#### **6 - NE TELEPHONEZ PAS**

Les lignes téléphoniques doivent rester libres pour les urgences et les secours. Les informations vous seront données par la radio

#### **5 - N'ALLEZ PAS CHERCHER VOS ENFANTS A L'ECOLE**

Vos enfants sont plus en sécurité à l'école que dans la rue. Les enseignants connaissent les consignes; Ils s'occupent de vos enfants, les mettent en sécurité et les rassurent. De plus, en vous déplaçant, vous risqueriez de vous mettre inutilement en danger et de gêner les secours.

#### **4 - ECOUTEZ LA RADIO** (Radio France bleu Vaucluse : FM 100.4)





# PLAN COMMUNAL DE SAUVEGARDE





FICHE 21

## FICHE RISQUE SEISME

Mise à jour

23/11/2009

### Moyens à mettre en œuvre

Estimer l'importance de la crise	 <b>Cellule évaluation</b>
Alerter les populations riveraines	 <b>cellule communication &amp; évaluation</b>
Mise en sécurité des zones dangereuses	 <b>cellule évaluation et logistique</b>
Mise à l'abri ou évacuation de la population	
Hébergement des personnes évacuées	 <b>cellule ERP</b>

### CONSIGNES

#### PENDANT LA SECOURSSE

1. à l'intérieur : **S'ABRITER SOUS UN MEUBLE SOLIDE** (table par exemple). 

2. à l'extérieur : **S'ELOIGNER DES BATIMENTS.** 

#### APRES LA SECOURSSE

1. **COUPER L'ELECTRICITE ET LE GAZ** 

2. **EVACUER LE BATIMENT** 

3. **NE TELEPHONEZ PAS**

Les lignes téléphoniques doivent rester libres pour les urgences et les secours. Les informations vous seront données par la radio

4. **N'ALLEZ PAS CHERCHER VOS ENFANTS A L'ECOLE** 

Vos enfants sont plus en sécurité à l'école que dans la rue. Les enseignants connaissent les consignes; Ils s'occupent de vos enfants, les mettent en sécurité et les rassurent. De plus, en vous déplaçant, vous risqueriez de vous mettre inutilement en danger et de gêner les secours.

5. **ECOUTEZ LA RADIO** (Radio France bleu Vaucluse : FM 100.4) 